



Zestaw materiałów edukacyjnych Atlas historyczny (14+)

Wszystkie materiały można wykorzystywać zgodnie z licencją Creative Commons
- Uznanie autorstwa - Na tych samych warunkach 3.0 PL

<http://creativecommons.org/licenses/by-sa/3.0/pl/>

za wyjątkiem materiałów, które zostały wyraźnie oznaczone jako nieobjęte postanowieniami tej licencji.



KAPITAŁ LUDZKI
NARODOWA STRATEGIA SPÓJNOŚCI

MINISTERSTWO
EDUKACJI
NARODOWEJ

ORPEG
OŚRODEK ROZWOJU
POLSKIEJ EDUKACJI ZA GRANICĄ

UNIA EUROPEJSKA
EUROPEJSKI
FUNDUSZ SPOŁECZNY



Polska w X w. albo Polska Mieszka I, CARTE



Polska w czasach Bolesława Chrobrego, CARTE



Porównanie zasięgu terytorialnego państwa polskiego za panowania Mieszka I i Bolesława Chrobrego, CARTE



Polska Kazimierza Odnowiciela i Bolesława Śmiałego, CARTE



Testament Bolesława Krzywoustego, CARTE



Polska w okresie rozbitcia dzielnicowego około połowy XIII w., CARTE



Najazdy Mongołów w 1241, CARTE



Polska w czasach Władysława Łokietka i Kazimierza Wielkiego, CARTE



Polska za panowania Kazimierza Wielkiego - zamki obronne, CARTE



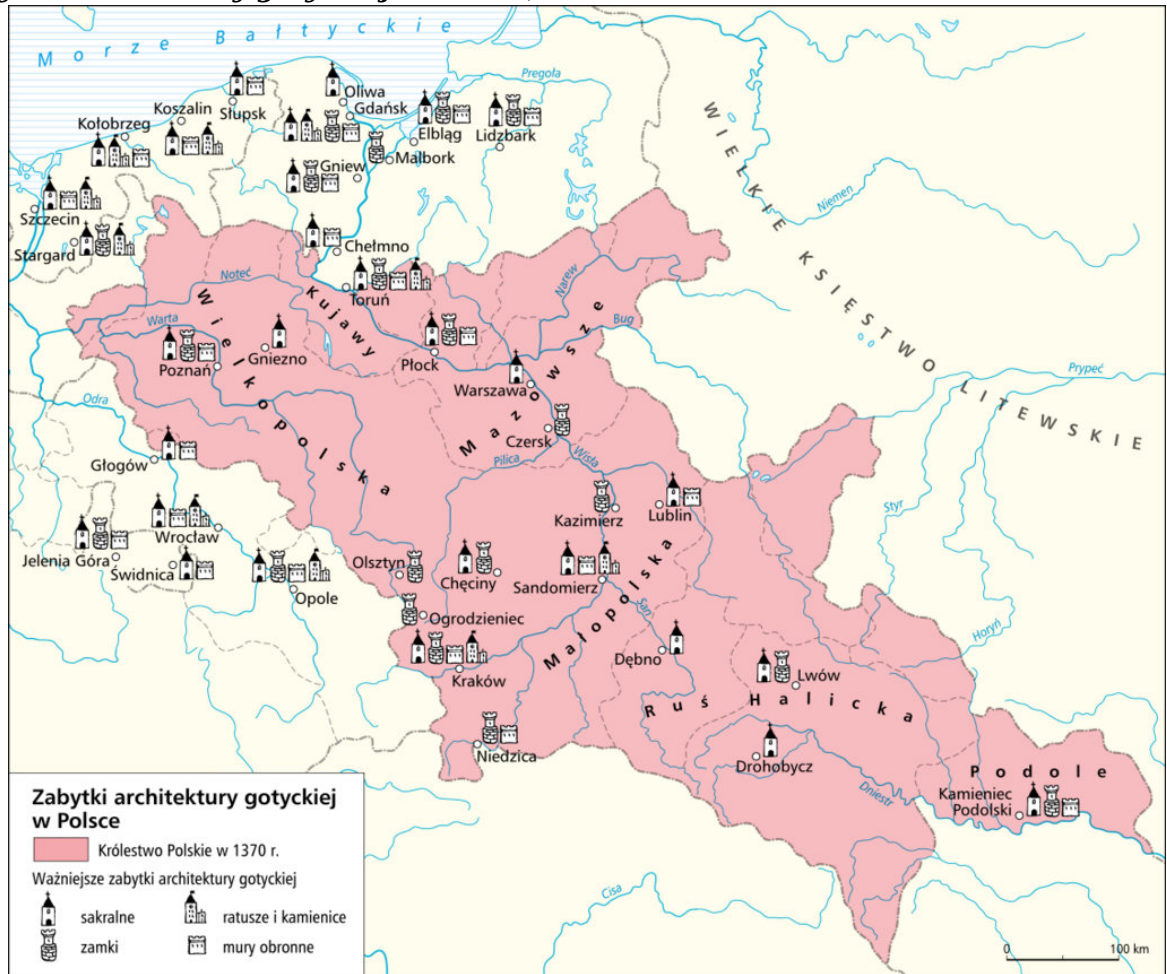
Polska i Litwa w XIV-XV w., CARTE



Zabytki architektury romańskiej w Polsce, CARTE



Zabytki architektury gotyckiej w Polsce, CARTE



Polska i Litwa w XVI w., CARTE



Europa na początku XVI w., CARTE



Rzeczpospolita Obojga Narodów w XVI w. Wyznania, CARTE



Zamość - współczesny plan miasta renesansowego, CARTE



Rzeczpospolita Obojga Narodów w okresie potopu szwedzkiego, CARTE



Rzeczpospolita Obojga Narodów w XVIII w., CARTE



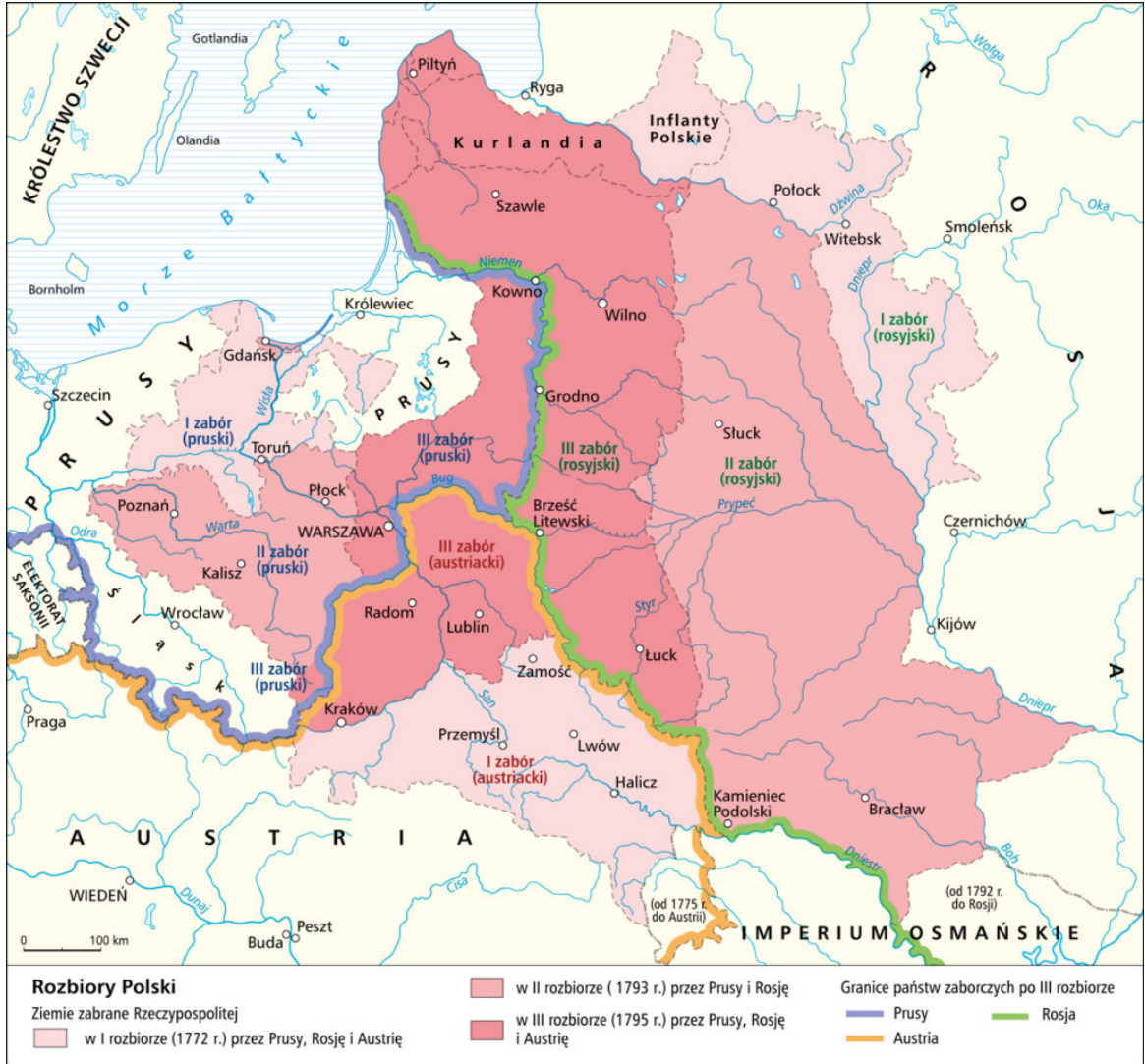
Warszawa w końcu XVIII w., CARTE



Powstanie kościuszkowskie 24 III-16 XI 1794 r., CARTE



Rozbiory Polski, CARTE



Legiony Polskie we Włoszech w latach 1797-1799, CARTE



Księstwo Warszawskie, CARTE



Europa Napoleńska w 1812, CARTE



Europa po 1815, CARTE



Powstanie listopadowe i wojna polsko-rosyjska w l.1830-1831, CARTE



Powstanie styczniowe w l. 1863-1864, CARTE



Ziemie polskie w drugiej połowie XIX w., CARTE



Ziemie polskie podczas I wojny światowej, CARTE



Rzeczpospolita Polska w l. 1918-1922, CARTE



Rzeczpospolita Polska w Europie międzywojennej, CARTE



Rzeczpospolita Polska. Narodowości, CARTE



Rzeczpospolita Polska. Wyznania, CARTE



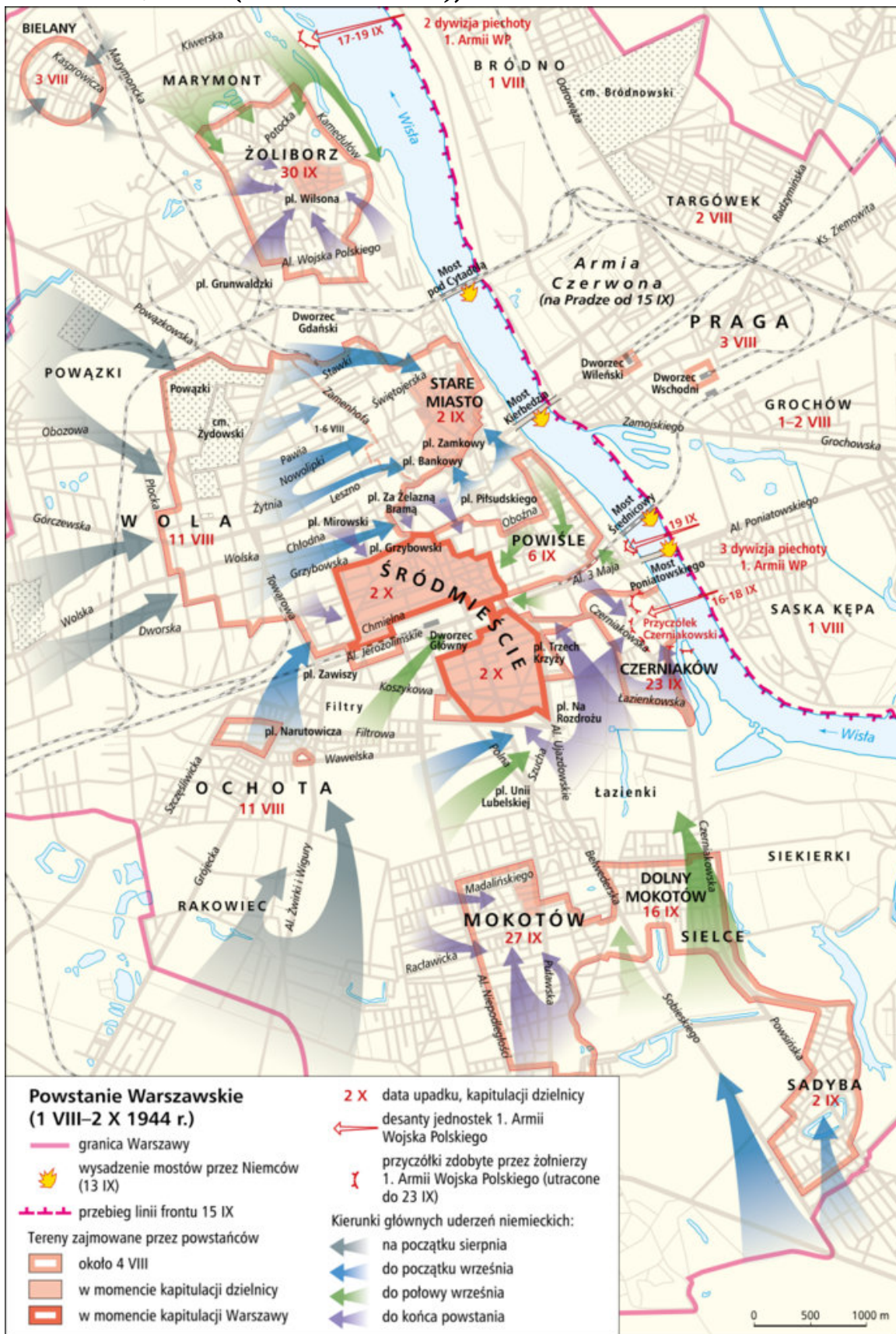
Wojna obronna Polski w 1939r., CARTE



Ziemie polskie pod okupacją niemiecką i sowiecką, CARTE



Powstanie Warszawskie (1 VIII-2 X 1944 r.), CARTE



Polacy na frontach II wojny światowej, CARTE



Polska po 1945 r., CARTE



Polska Rzeczpospolita Ludowa, CARTE



Polska w 2012 r., CARTE



Spis treści

Atlas historyczny ()	1
----------------------------	---

