



## Zestaw materiałów edukacyjnych Atlas historyczny (10-13)

Wszystkie materiały można wykorzystywać zgodnie z licencją Creative Commons  
- Uznanie autorstwa - Na tych samych warunkach 3.0 PL

<http://creativecommons.org/licenses/by-sa/3.0/pl/>

za wyjątkiem materiałów, które zostały wyraźnie oznaczone jako nieobjęte postanowieniami tej licencji.



**KAPITAŁ LUDZKI**  
NARODOWA STRATEGIA SPÓJNOŚCI

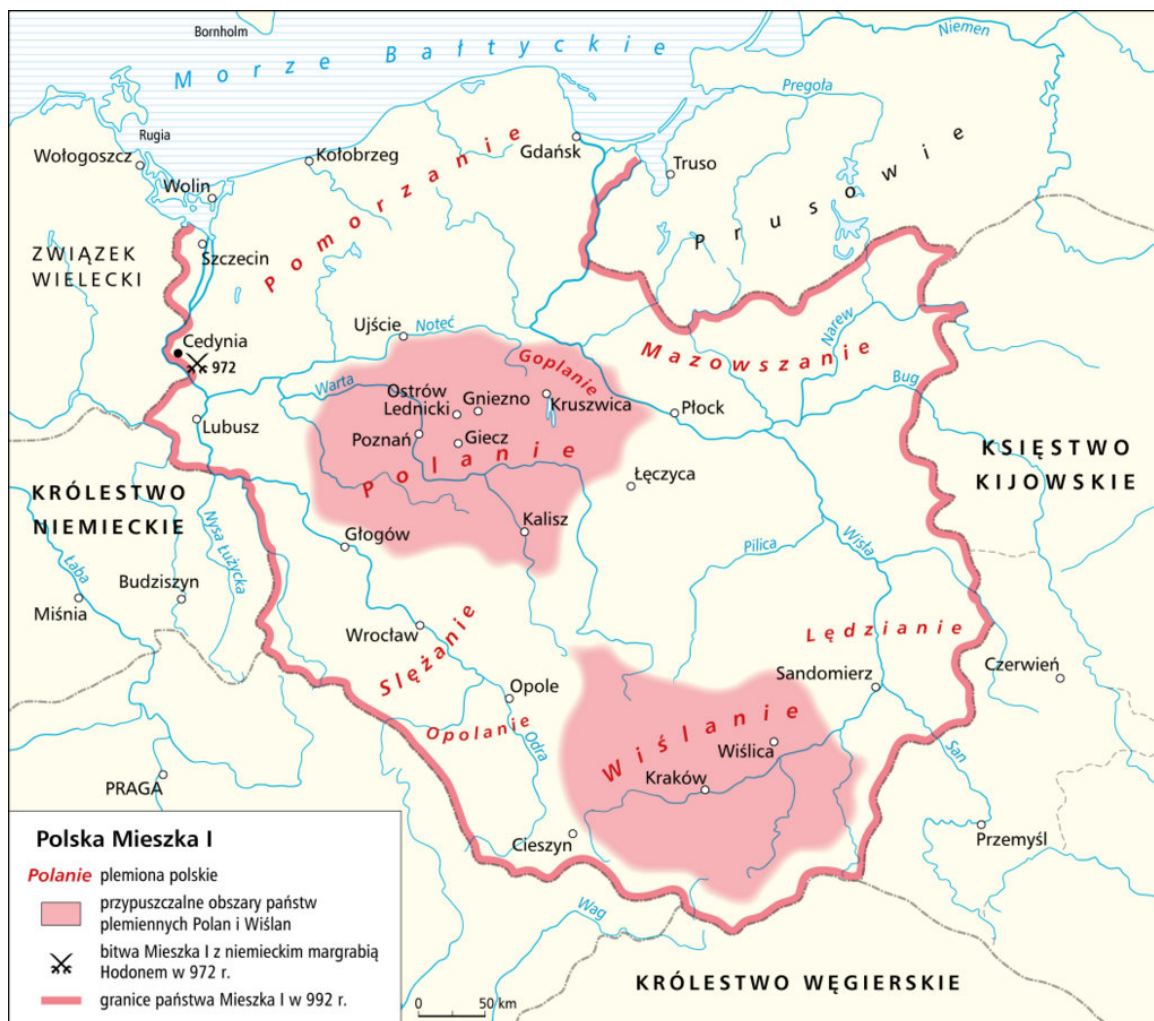
MINISTERSTWO  
EDUKACJI  
NARODOWEJ

**ORPEG**  
OŚRODEK ROZWOJU  
POLSKIEJ EDUKACJI ZA GRANICĄ

UNIA EUROPEJSKA  
EUROPEJSKI  
FUNDUSZ SPOŁECZNY



## Polska w X w. albo Polska Mieszka I, CARTE



### Polska za panowania Bolesława Chrobrego, CARTE



### Porównanie zasięgu terytorialnego Polski za panowania Mieszka I i Bolesława Chrobrego, CARTE



### Polska za panowania Kazimierza Odnowiciela, CARTE



**Testament Bolesława Krzywoustego, CARTE**



**Polska w okresie rozbitcia dzielnicowego około połowy XIII w., CARTE**



### Najazd Mongołów w 1241, CARTE





### Polska w czasach Władysława Łokietka i Kazimierza Wielkiego, CARTE



### Polska za panowania Kazimierza Wielkiego - zamki obronne, CARTE



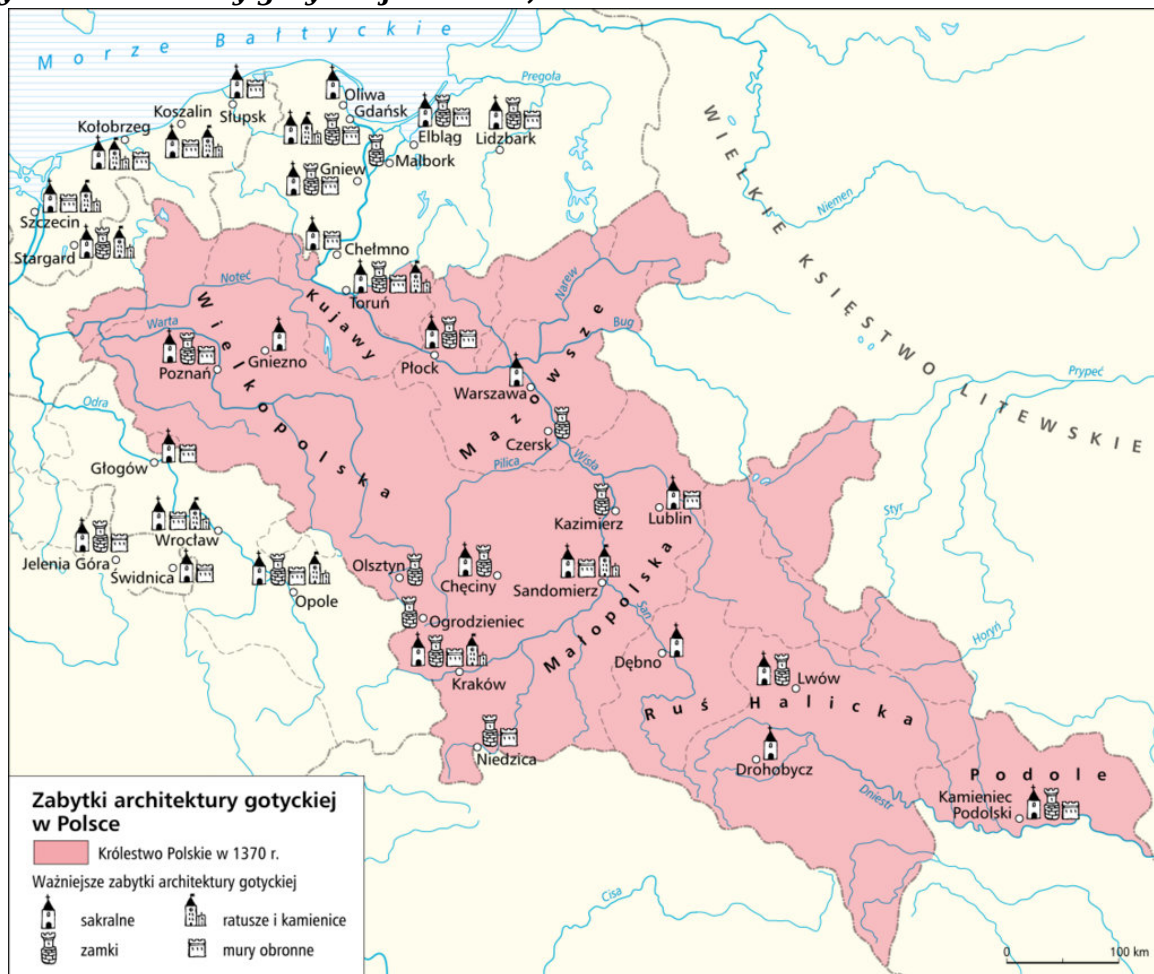
**Polska i Litwa w XIV-XV, CARTE**



### Zabytki architektury romańskiej w Polsce, CARTE



### Zabytki architektury gotyckiej w Polsce, CARTE



### Polska i Litwa w XVI w., CARTE



**Rzeczpospolita Obojga Narodów w XVI w. Wyznania, CARTE**



**Zamość - współczesny plan miasta renesansowego, CARTE**





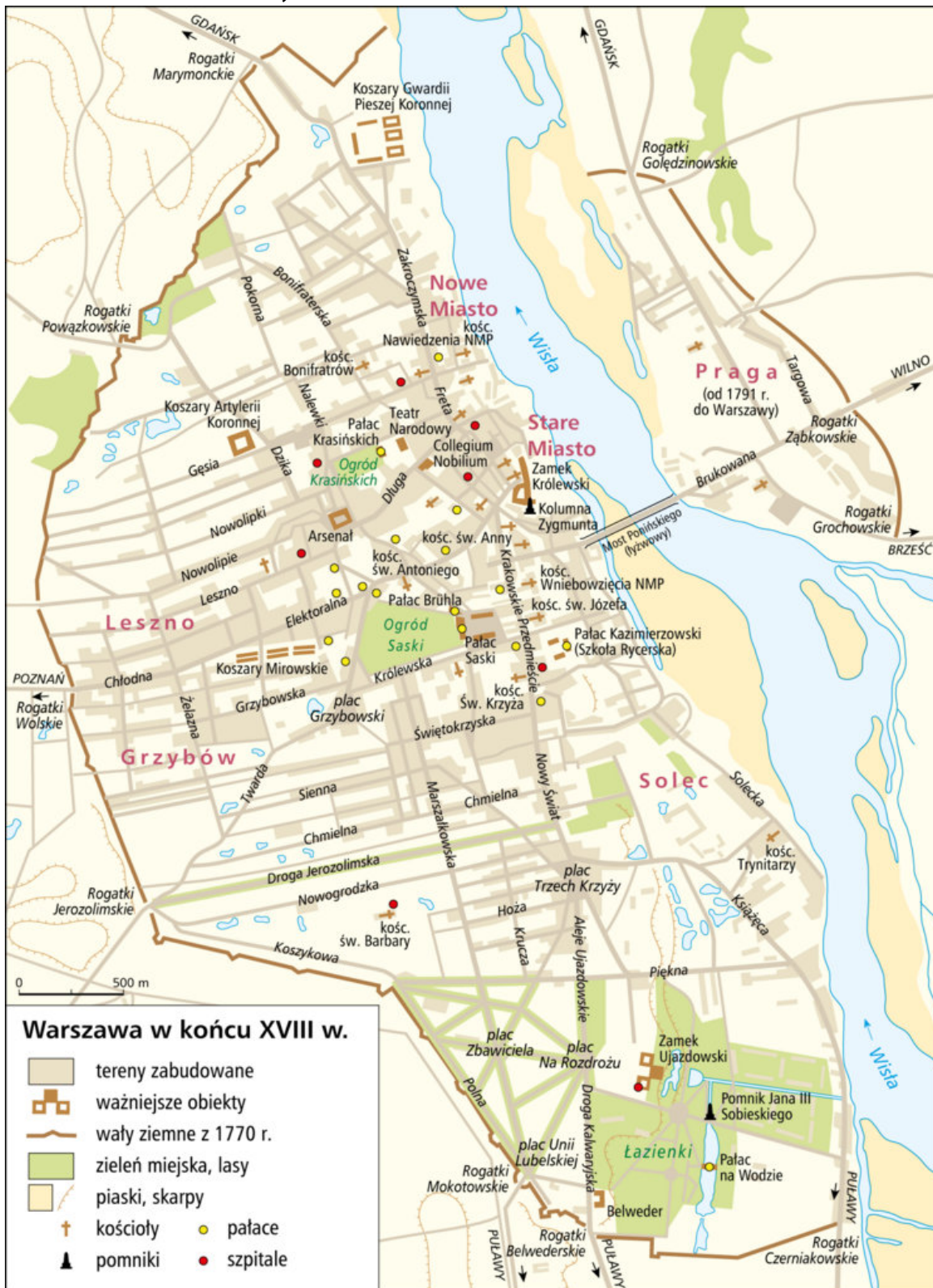
**Rzeczpospolita Obojga Narodów w okresie potopu szwedzkiego, CARTE**



### Rzeczpospolita Obojga Narodów w XVIII w., CARTE



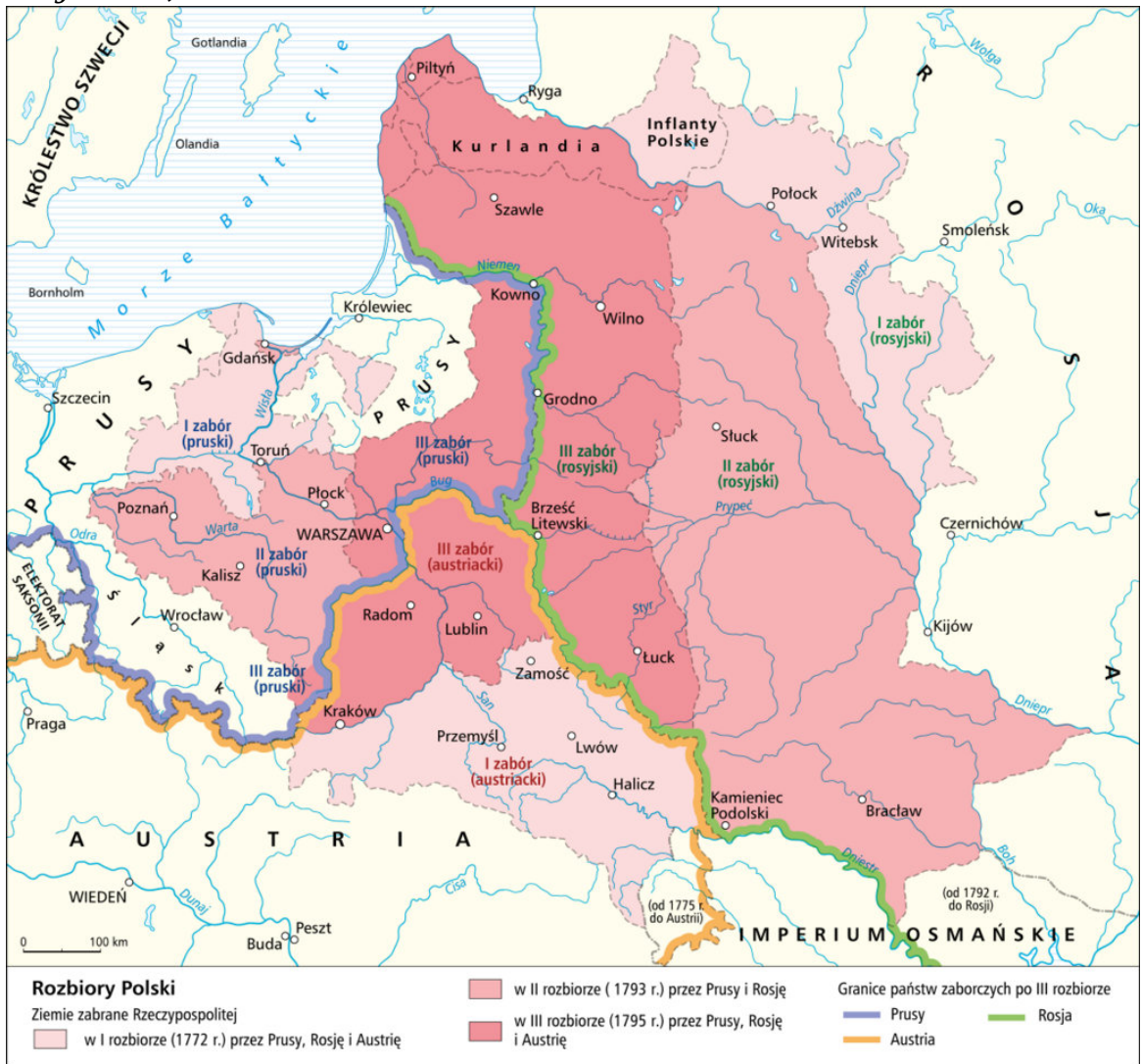
**Warszawa w końcu XVIII w., CARTE**



**Powstanie kościuszkowskie 24 III-16 XI 1794, CARTE**



### Rozbiory Polski, CARTE



**Legiony Polskie we Włoszech w i. 1787-1799, CARTE**



**Księstwo Warszawskie, CARTE**



**Europa Napoleońska w 1812 r., CARTE**





**Europa po 1815 r., CARTE**



**Powstanie listopadowe i wojna polsko-rosyjska w l. 1830-1831, CARTE**



**Powstanie styczniowe w l. 1863-1864, CARTE**



**Ziemie polskie w drugiej połowie XIX w., CARTE**



### Ziemie polskie podczas I wojny światowej., CARTE



### Rzeczpospolita Polska w l. 1918-1922, CARTE



**Rzeczpospolita Polska w Europie międzywojennej, CARTE**



### Rzeczpospolita Polska. Narodowości, CARTE





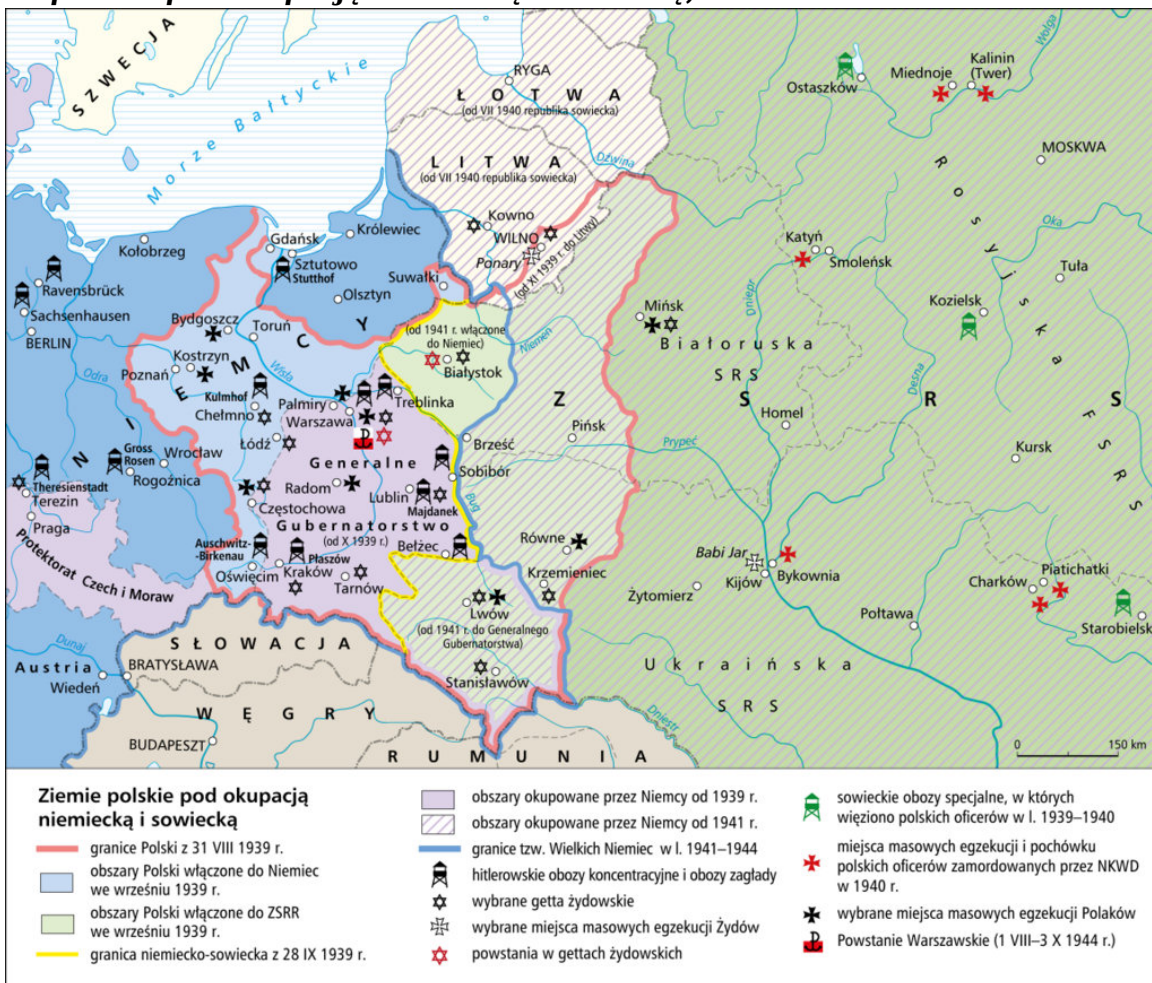
### Rzeczpospolita Polska. Wyznania, CARTE



**Wojna obronna Polski w 1939 r., CARTE**



**Ziemie polskie pod okupacją niemiecką i sowiecką, CARTE**



**Powstanie Warszawskie, CARTE**



**Polacy na frontach II wojny światowej, CARTE**



### Polska po 1945 r., CARTE



## Polska Rzeczpospolita Ludowa, CARTE



**Polska w 2012 r., CARTE**







# Spis treści

Atlas historyczny (10-13) () .....	1
------------------------------------	---

